

**ROMÂNIA**  
**JUDEȚUL BACĂU**  
**CONSILIUL LOCAL AL COMUNEI**  
**- SCORTENI -**

---

Localitatea Scorteni, Județul Bacău; Telefon:0234/354500;Fax: 0234/354565  
Cod Poștal: 607550

---

**HOTĂRÂRE**

privind completarea inventarului bunurilor aparținând domeniului public  
al comunei Scorteni, Județul Bacău

**Consiliul Local al comunei Scorteni,, întrunit în ședința ordinară din data de  
31.03.2016;**

**Având în vedere;**

- prevederile art.3 alin (4) și art. 21 din Legea nr. 213/1998 privind bunurile proprietate publică, cu modificările și completările ulterioare,
- Hotărârea Guvernului nr. 548/1999 privind aprobarea Normelor tehnice pentru întocmirea inventarului agricol ce alcatuiesc domeniul public al comunelor, orașelor, municipiilor și județelor
- raportul de specialitate nr.986 din 22.03.2016 al compartimentului de specialitate, precum și rapoartele de avizare al comisiilor de specialitate ale Consiliului Local al comuna Scorteni,
- expunerea de motive a Primarului com.Scorteni nr. 987 din 22.03.2016,

**În temeiul art.36(2), lit.,c” art. 45, alin.(2), lit.,e” art. 115 alin. (1) lit „b” și art. 117 lit. „a” din Legea administrației publice locale nr.215/2001, republicată, cu modificările și completările ulterioare;**

**HOTĂRĂȘTE**

**Art.1. Se completează inventarul bunurilor aparținând domeniului public al comunei Scorteni, Județul Bacău, aprobat prin Hotărârea Consiliului Local nr.17 din 29.09.1999 privind atestarea domeniului public al Județului Bacău, precum și al municipiilor, orașelor și comunelor din Județul Bacău,**

cu pozitia 94 , conform anexei care face parte din prezenta hotarare.


Art.3. Prezenta hotărâre va fi comunicată, Instituției Prefectului Județului Bacău , Consiliului Județean Bacău , Primarului comunei Scorteni și va fi adusă la cunoștință publică, în condițiile legii de secretarul comunei.

PREȘEDINTE DE ȘEDINȚĂ,  
CONSILIER  
CERNAT COSTEL

CONTRASEMNEAZA  
SECRETARUL COMUNEI,  
DANIILA VASILE



Nr.....<sup>15</sup>.....  
Din 31.03.2016



Consilieri prezenti = \_\_\_\_ Au votat pentru = \_\_\_\_ Au votat impotriva = \_\_\_\_  
Abtineri = \_\_\_\_


Anexa la HCL nr. 15 din 31.03.2016

## INVENTARUL

bunurilor care apartin domeniului public al Comunei Scorteni judetul Bacau

Nr. crt.	Cod clasificare	Denumirea bunului	Elemente de identificare	Anul dobandirii sau al darii in folosinta	Valoarea de inventar -lei-	Situatia juridica actuala / Denumire act proprietate sau alte acte doveditoare
94.		Teren curti/constructii	Imobil, suprafata : 1489 mp, vecinatati: N-Drum satesc; E- D.N.2G; S- Politia Scorteni + S.C. Selbrus SRL; V- Teren proprietate Consiliul local - conform nr. cadastral 60603	1991	32.103	Domeniul public a comunei Scorteni conform HCL nr. <u>15</u> ...din 31.03.2016

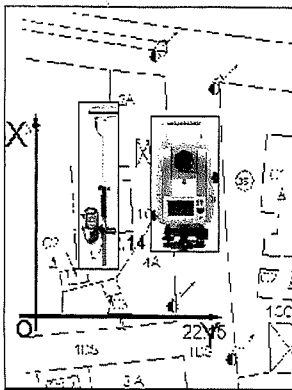
Presedinte de sedinta,  
Consilier,  
Cernat Costel



Contrasemneaza  
Secretar,

Dania Yasile





# SC TOPO\_SISTEM SRL

servicii de topografie, cadastru, geodezie, retele GPS

email: topo\_sistem@yahoo.com

BACAU, ■ Str. Erou Marius Costel Hassan, nr. 2, bl. 2, sc. A, parter, ap. 1

tel/fax 0234-585987; mobil 0744-141263


MOINESTI ■ Str. V. Alecsandri nr. 1, bl. 1, parter, ap. 14

tel/fax 0234-367934; mobil 0744-141263

IASI, ■ Str. Mitropolit Varlaam nr. 12A, bl. C2, parter

mobil 0744-141263

COVASNA ■ Str. Stefan cel Mare nr. 54 mobil 0744-141263; 0732-007618



Nr. 55 /26.01.2016

## PROCES VERBAL DE PREDARE-PRIMIRE

Între,

**S.C TOPO-SISTEM S.R.L.**, cu sediul în mun. Moinești, str. Vasile Alecsandri, nr. 1, bl.1, parter, ap.14, jud. Bacău in calitate de **Prestator**


si

**U.A.T. COMUNA SCORTENI**, cu sediul în localitatea Scorteni, Str. Principala, comuna Scorteni, jud. Bacau, in calitate de **Beneficiar**

Beneficiarul primește de la prestator, pe suport de hartie, conform comanda nr. 3049 din 07.09.2015, documentatia cadastrala, avizata OCPI cu nr. cadastral 60603, 60603-C1 si nr. de avizare 1415/18.01.2016.

Prezentul proces verbal s-a întocmit în două exemplare, câte unul pentru fiecare din părți.

Predator,  
**S.C. TOPO-SISTEM S.R.L.**



Primitor,  
**U.A.T. COMUNA SCORTENI**






Oficiul de Cadastru și Publicitate Imobiliară BACAU  
Biroul de Cadastru și Publicitate Imobiliară Moinesti

### COMUNICAREA INCHEIERII

Nr. 1415 din data de 18-01-2016



Catre **Sc Topo\_Sistem Srl**,  
str ..... , nr....., bl....., sc ..... , et....., ap.....,  
localitatea ..... , judetul ..... , va comunicam, alaturat, incheierea nr.  
1415, din data de 18-01-2016, de catre B.C.P.I. Moinesti

REFERENT,.....




**ANCP**  
AGENTIA NATIONALA  
DE CADASTRU SI  
PUBLICITATE IMOBILIARA

Oficiul de Cadastru și Publicitate Imobiliară BACAU  
Biroul de Cadastru și Publicitate Imobiliară Moinesti

Dosarul nr. 1415/18-01-2016

## INCHEIERE Nr. 1415



REGISTRATOR Popescu Constantin

ASISTENT REGISTRATOR Timus Liliana

Asupra cererii introduse de COMUNA SCORTENI domiciliat in Romania, Jud. BACAU, Loc. Scorteni privind prima inregistrare a imobilelor/unitatilor individuale (u.i.) in cartea funciara , in baza:  
- act administrativ nr. Hotarare nr.57/27-11-2015 emis de CONSILIUL LOCAL SCORTENI;  
fiind indeplinite conditiile prevazute la art. 29 din Legea cadastrului si a publicitatii imobiliare nr. 7/1996, republicata, cu modificarile si completarile ulterioare, tariful achitat in suma de 0 lei, pentru serviciul avand codul 211,  
Vazand referatul asistentului registrator in sensul ca nu exista impedimente la inscriere

### DISPUNE

Admiterea cererii cu privire la :

- imobilul cu nr. cadastral 60603, inscris in cartea funciara 60603 UAT Scorteni avand proprietarii;
- se inscrie provizoriu dreptul de PROPRIETATE mod dobandire Lege in cota de 1/1 asupra A1 in favoarea : **COMUNA SCORTENI-DOMENIU PUBLIC**, sub B.1 din cartea funciara 60603 UAT Scorteni;

Prezenta se va comunica partilor:

Sc Topo\_Sistem Srl,  
Comuna Scorteni-Domeniu Public.

\*) Cu drept de reexaminare in termen de 15 zile de la comunicare, care se depune la Biroul de Cadastru și Publicitate Imobiliară Moinesti, se inscrie in cartea funciara si se solutioneaza de catre registratorul-sef.

Data soluționării,  
22-01-2016

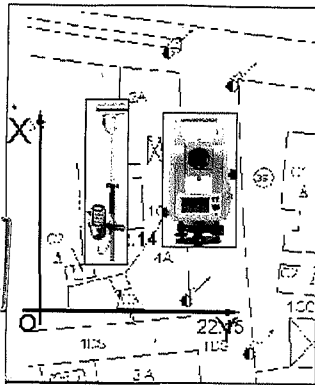
Registrator,  
Popescu Constantin

Asistent-registrator,  
Timus Liliana

(parafa si semnatura)

(parafa si semnatura)

\*) Cu exceptia situatiilor prevazute la Art. 62 alin. (1) din Regulamentul de avizare, receptie si inscriere in evidentele de cadastru si carte funciara, aprobat prin ODG Nr. 700/2014.



# SC TOPO\_SISTEM SRL

servicii de topografie, cadastru, geodezie, rețele GPS

email: topo\_sistem@yahoo.com

BACAU, ■ Str. Erou Marius Costel Hassan, nr. 2, bl. 2, sc. A, parter, ap. 1

tel/fax 0234-585987; mobil 0744-141263


MOINEȘTI ■ Str. V. Alexandri nr. 1, bl. 1, parter, ap. 14

tel/fax 0234-367934; mobil 0744-141263

IASI, ■ Str. Mitropolit Varlaam nr. 12A, bl. C2, parter

mobil 0744-141263

COVASNA ■ Str. Stefan cel Mare, nr. 54 mobil 0744-141263; 0732-007618



*Oficiul de Cadastru și Publicitate Imobiliară – Bacău*

*Intravilan*

## DOCUMENTAȚIE CADASTRALĂ

*Privind amplasarea și delimitarea  
corpului de proprietate*

Nr. Cadastral provizoriu : .....

Denumire imobil: Teren + Constructie

Suprafata: 1489 mp

Adresa : Intravilan Com. Scorteni, Sat Scorteni,  
Jud. Bacau

Proprietar: **COM. SCORTENI**

Data: Ianuarie 2016

**Întocmit: S.C. TOPO\_SISTEM S.R.L.**

**Certificat de Autorizare**

**seria RO-B-J-0396 Clasa I**

**Tel 0234585987 – Bacău**

**Tel 0234367934 – Moinești**


**0744141263**

**0732408263**

Plan de amplasament și delimitare a imobilului  
Scara 1: 500

627450

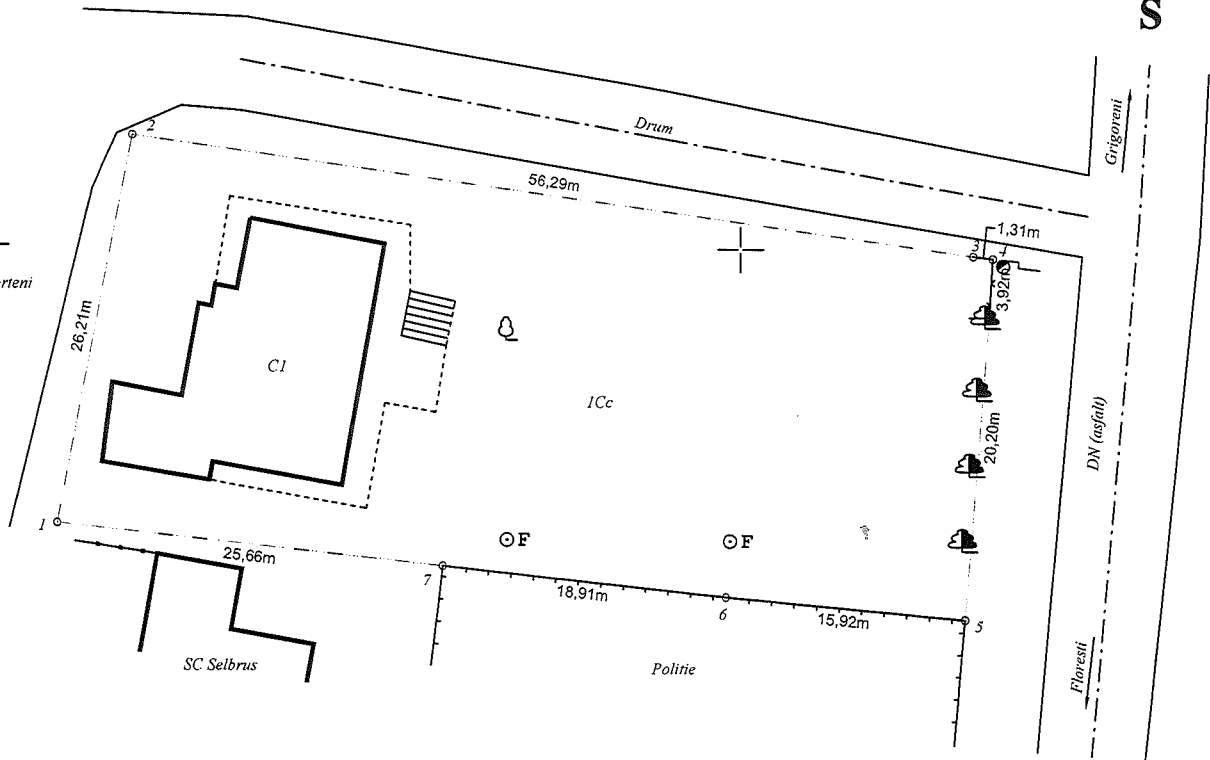
Nr. Cadastral:	Suprafața măsurată a imobilului (mp)	Adresa imobilului
62600	1489	Intravilan Com. Scorteni, Sat Scorteni, Jud. Bacau
Nr. Cartea Funciară	Unitatea Administrativ Teritorială (UAT)	
	SCORTENI	



562500



CL Scorteni



562500

## A. Date referitoare la teren

Nr. parcelă	Categorie de folosinta	Suprafața (mp)	Mențiuni
1	Cc	1489	Imobilul masurat este imprejmuit partial cu gard de lemn si gard de plasa.
TOTAL		1489	

562450

## B. Date referitoare la construcții

Cod	Destinatia	Supr. construita la sol (mp)	Mentiiuni	
C1	CAS	201	Dispensar	Suprafata total desfasurata = 201 mp
TOTAL		201		

562450

Suprafața totală măsurată a imobilului = 1489 mp

Suprafața din act = 1489 mp

Executant  
**SC TOPO SISTEM SRL**  
CERTIFICAT  
Confirm executarea măsurătorilor la teren,  
corectitudinea întocmirii documentației cadastrale și  
corespondența acesteia cu realitatea din teren.  
S.C. TOPO SISTEM SRL  
Semnătura și stampila  
A.N.G.P.I.  
Data: Ianuarie 2015

MIRCEA V. RUSU  
CATEGORIA 0

Inspector

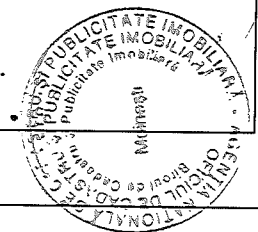
Confirm introducerea în Căsuța de Cadastru și Publicitate Imobiliară Bacău

Nume și prenume DOBREA DANIELA SILVICA  
Funcția CONSILIER GR. I A

Semnătura și parafa

Data: .....

Stampila BCPI



627450

627500